ПРАВИЛА ЗЕМЛЕПОЛЬЗОВАНИЯ И ЗАСТРОЙКИ ВЕРХНЕУСИНСКОГО СЕЛЬСОВЕТА ЕРМАКОВСКОГО РАЙОНА КРАСНОЯРСКОГО КРАЯ
КАРТА ГРАДОСТРОИТЕЛЬНОГО ЗОНИРОВАНИЯ. КАРТА ЗОН С ОСОБЫМИ УСЛОВИЯМИ ИСПОЛЬЗОВАНИЯ ТЕРРИТОРИИ
Масштаб 1:150 000

N

Условные обозначения
- Граница сельского поселения
- Граница населенного пункта
- Объекты культурного наследия (памятник)
- Особо охраняемые природные территории (памятник природы)
- Автомобильные дороги регионального или межмуниципального значения
- Автомобильные дороги местного значения
- Улицы и дороги местного значения
- Магистральная улица районного значения
- Железнодорожный путь общего пользования (планируемый к размещению)
- Линии электропередачи 35 кВ
- Линии электропередачи 10 кВ
- Теплопровод распределительный (квартальный)
- Санитарно-защитная зона предприятий, сооружений и иных объектов
- Охранная зона объектов электросетевого хозяйства (вдоль линий электропередачи, вокруг подстанций)
- Береговая полоса
- Водоохранная зона
- Прибрежная защитная полоса
- Охранная зона особо охраняемых природных территорий
- Охранная зона стационарных пунктов наблюдений за состоянием окружающей природной среды, ее загрязнением
- Санитарный разрыв линий железнодорожного транспорта
- Природный парк
- Государственный природный заказник
- Государственный природный заповедник, в том числе биосферный
- Водоток (река, ручей, канал)
- Водоток (река, ручей, канал)
- Земли населенных пунктов
- Земли сельскохозяйственного назначения
- Земли особо охраняемых территорий и объектов
- Земли лесного фонда
- Земли водного фонда

Территориальные зоны
- Ж1 - Зона застройки индивидуальными жилыми домами
- И - Зона инженерной инфраструктуры
- О1 - Зона делового, общественного и коммерческого назначения
- П1 - Производственная зона
- Р - Зона рекреационного назначения
- Сп1 - Зона кладбищ
- Сп2 - Зона складирования и захоронения отходов
- Сх2 - Зона, занятая объектами сельскохозяйственного назначения
- Т - Зона транспортной инфраструктуры

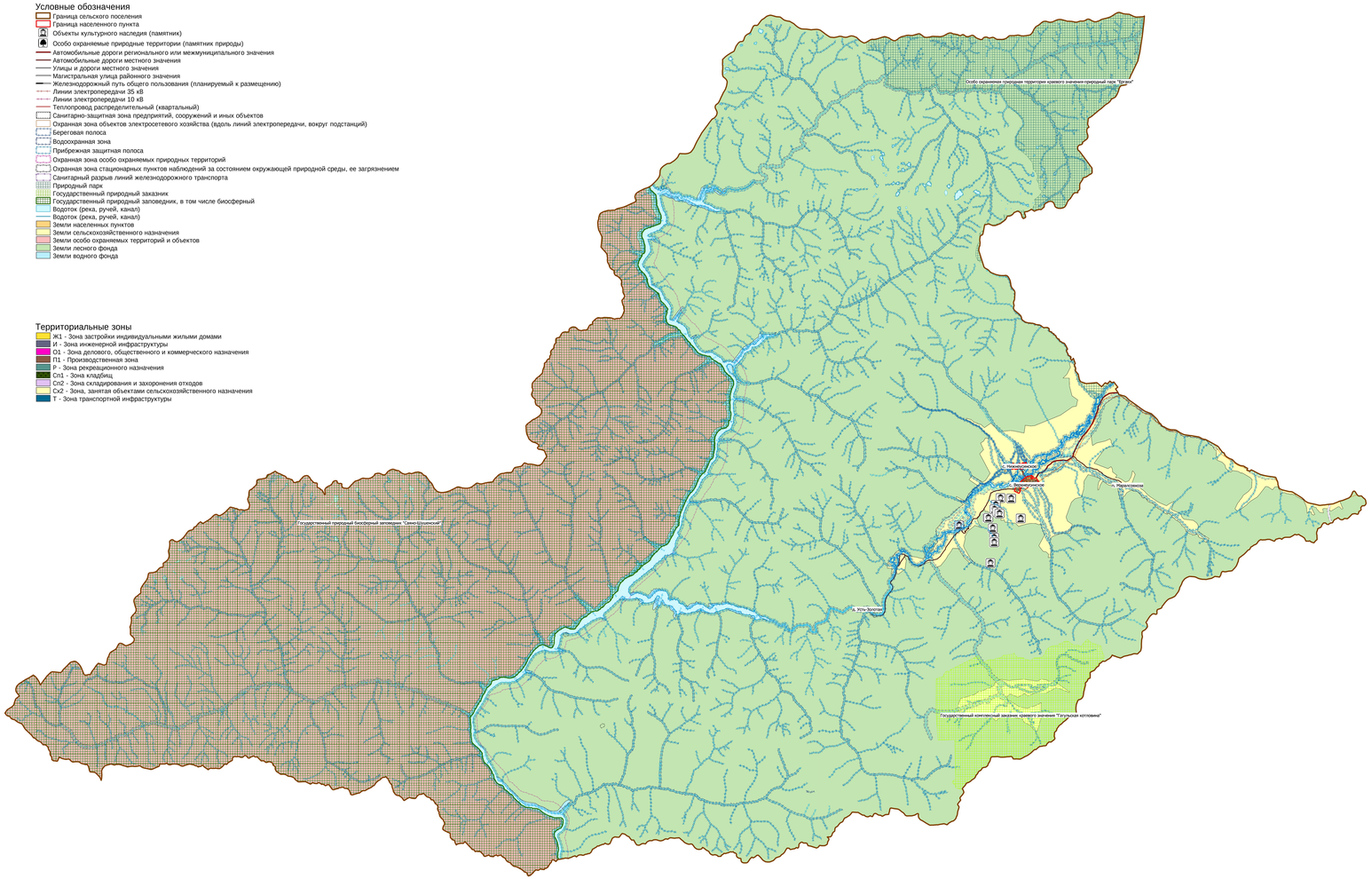

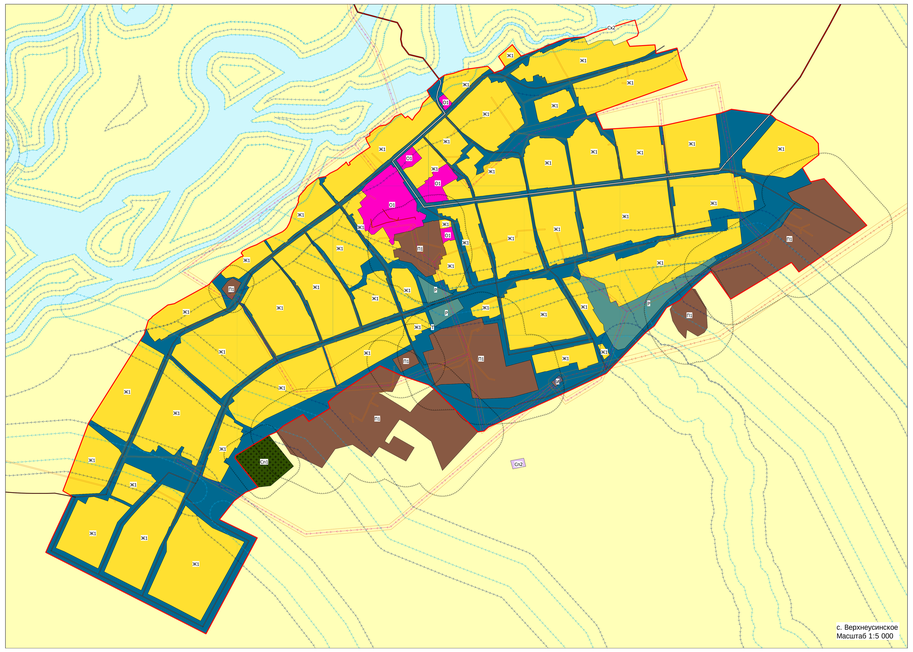

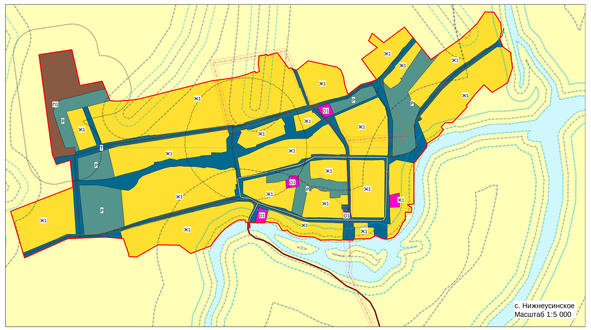

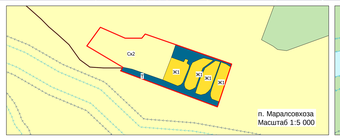

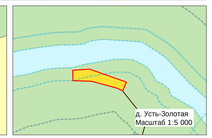

Исполнитель ИП Шангин В.О.

/_____/Шангин В.О./

М.П.